






# LIMERSHEIM

## Servitudes d'Utilité Publique

### Cartographie indicative non exhaustive

**ANNEXE  
5 bis**

#### Légende

-  Servitude AC1 : Périmètre de protection Monuments historiques
- Servitude AS1: Périmètres de protection des captages d'eau potable
  -  périmètre rapproché
  -  périmètre éloigné
-  Servitude I1 : Canalisation hydrocarbure
- Servitude I4 Ligne électrique
  -  63 kV



Public

Réalisation : DDT / 01 déc. 2023  
Sources : DDT67

Direction Départementale des Territoires du Bas-Rhin  
[www.bas-rhin.gouv.fr](http://www.bas-rhin.gouv.fr)

0

1

2 km

